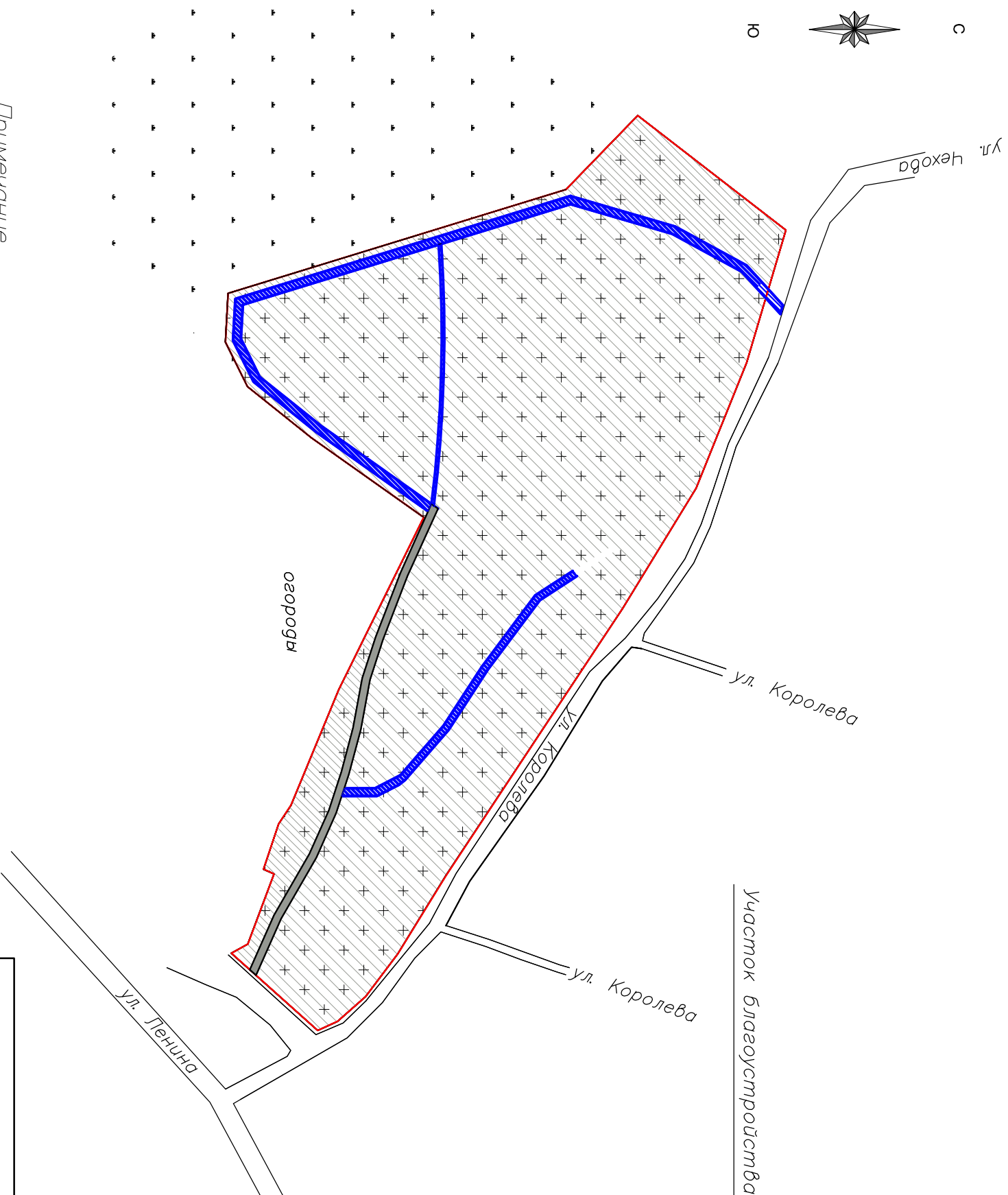


Дизайн–проект благоустройства территории кладбища по адресу:
Курская область, Суджанский р–н., с. Замостье.

Утверждаю
Глава Замосстьянского сельсовета
Суджанского района Курской области




Курин В.В.



Ситуационная схема расположения участка благоустройства



Условные обозначения:

-  - существующее асфальтовое покрытие
-  - проектируемое асфальтовое покрытие
-  - границы территории кладбища

Примечание

Благоустройство территории кладбища заключается в устройстве дороги с твердым покрытием шириной 2,5м и дорожки шириной 1,0м по территории кладбища. Конфигурации участков асфальтирования указаны в соответствии с намерениями и пожеланиями заказчика.

Заказчик		Администрация Замосстьянского сельсовета			
Изм.	Кол	Лист	№ док	Подп.	Дата
Начальник Суджанского отд.		Разинькова	ВА		03.18
Выполнил	Долбин	В.В.			03.18
Архитектурно–планировочное решение М 1:2000					
Стация			Лист	Листов	
			П	1 1	
Черноземный филиал АО "Ростехиндентаризация–Федеральное БТИ"					